Bassin Houiller du Nord Pas-de-Calais - Zone 4

Commune d'Henin-Beaumont

Carte de l'aléa émission de gaz de mine avec l'influence des ouvrages de décompression*

* sous réserve du bon fonctionnement des ouvrages de décompression

LEGENDE

Niveaux d'aléa

- Fort
- Moyen
- Faible (travaux avérés)
- Faible (travaux suspectés)

- Emission de gaz de mine (méthane, CO2, air désoxygéné...)
- Zones traitées par les ouvrages de décompression

Autres légendes

- Sondage ou exutoire de décompression
- Event
- Puits ou avaleresse matérialisé
- Puits ou avaleresse localisé
- Galerie bétonnée
- Galerie cassée ou remblayée
- Galerie vide
- Galerie de traitement inconnu

Limites administratives

- Limite de commune
- Limite de concession

Fond cartographique

BD ORTHO (Lambert 93) de 2009 selon le protocole IGN/MEEDM

GEODERIS

Echelle carte principale : 1/10 000
Echelle zooms : 1/ 2 500

Annexe 101

GEODERIS E2010/071DE-Bis - 10NPC2211
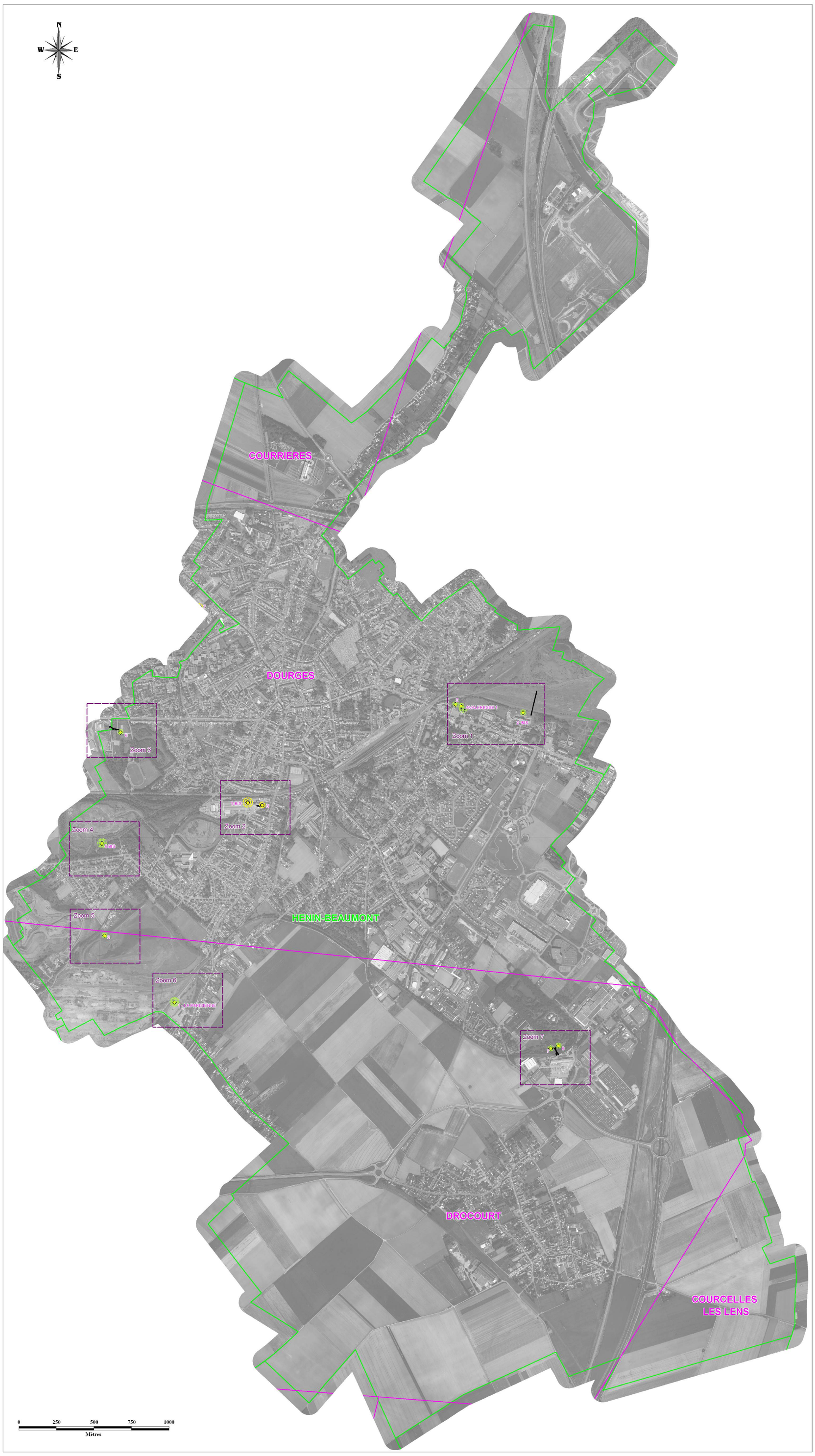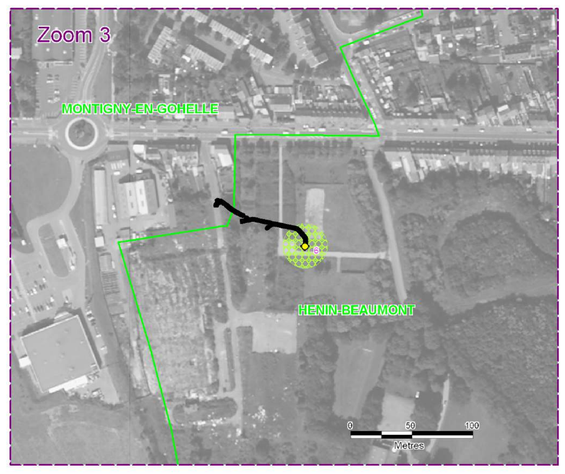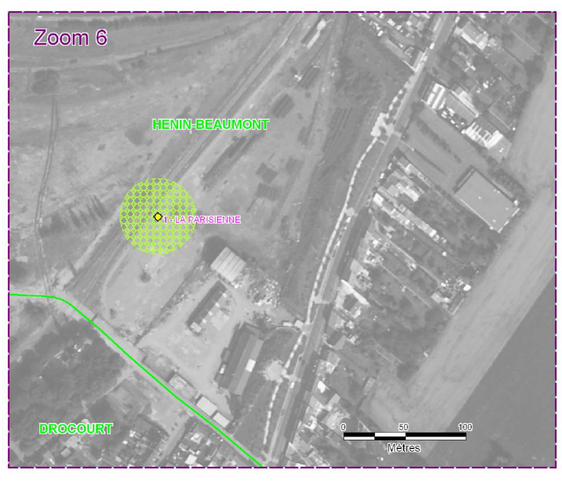
Octobre 2011